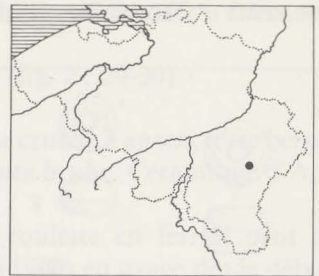


H. REMY

## Trouvailles médiévales à Lierneux



A l'extrémité méridionale de la province de Liège, la commune de Lierneux fait partie de la région de l'Ardenne du Nord. Son territoire est caractérisé par la traversée de la Lienne, affluent de l'Amblève. Entre Lierneux et un de ses hameaux, Hierlot, la vallée de la Lienne s'élargit, le relief est peu accidenté, et prairies et terres labourées entourent l'habitat. La rivière y reçoit plusieurs petits ruisseaux.

Cette zone privilégiée fait l'objet de quelques recherches archéologiques depuis 1970 ; M. Ch. Leestmans l'a parcourue et étudiée<sup>1</sup>. Des prospections et des sondages sommaires lui ont permis de repérer un certain nombre de sites d'époque médiévale (fig. 1) : bas fourneau, en 1, chapelle, en 2, zones sans structure définie, en 3, 4, 5. Ils ont livré une céramique abondante et le matériel présenté dans cette étude est un échantillonnage que l'inventeur lui-même nous a transmis.

### 1 Site d'Ecdoval : bas fourneau (fig. 2 : 1 - 21)

Le site se situe le long du ruisseau d'Oneu. Des sondages pratiqués en 1973-74 laissent supposer l'existence d'un bas fourneau à cet endroit<sup>2</sup>.

### Fusaïoles

- 1 Terre gris brun ; hauteur : 1,8 cm, diamètre : 2,6 cm.
- 2 Terre blanchâtre ; hauteur : 1,7 cm, diamètre : 2,3 cm. Provient des ateliers d'Andenne.

### Poterie d'Andenne

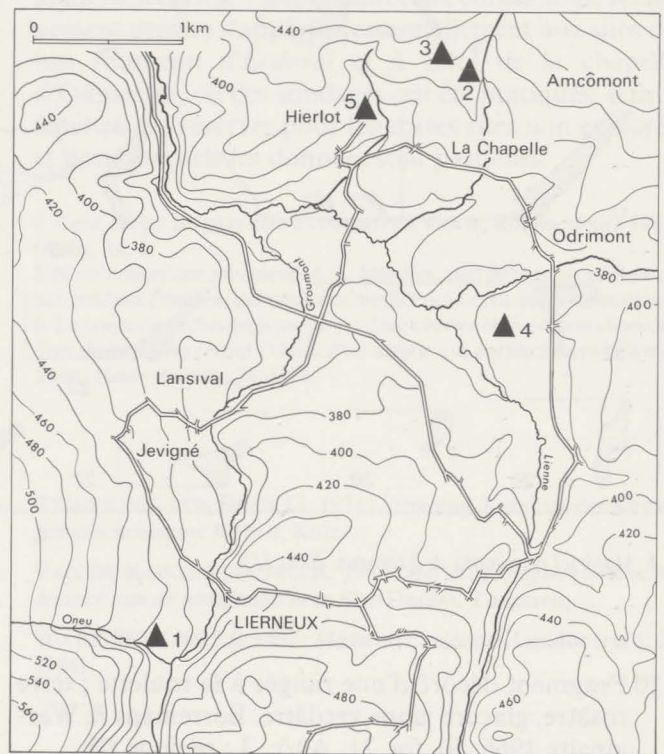
Différentes périodes de la production andennaise sont représentées :

Période I : fin du XI<sup>e</sup> siècle - 1175 :

- 3 Fragment décoré d'oeils de perdrix ; terre blanche, glaçure jaunâtre. Borremans & Warginaire 1966, 66, fig. 29, A46, 1.

1 Le matériel récolté est conservé chez l'inventeur. Nous remercions M. Ch. Leestmans de nous en avoir permis la publication.

2 Leestmans 1975b ; l'auteur y présente (fig. 56, 2 à 5) les objets que nous répertorions sous les n<sup>o</sup>s 1, 2, 5, 13.



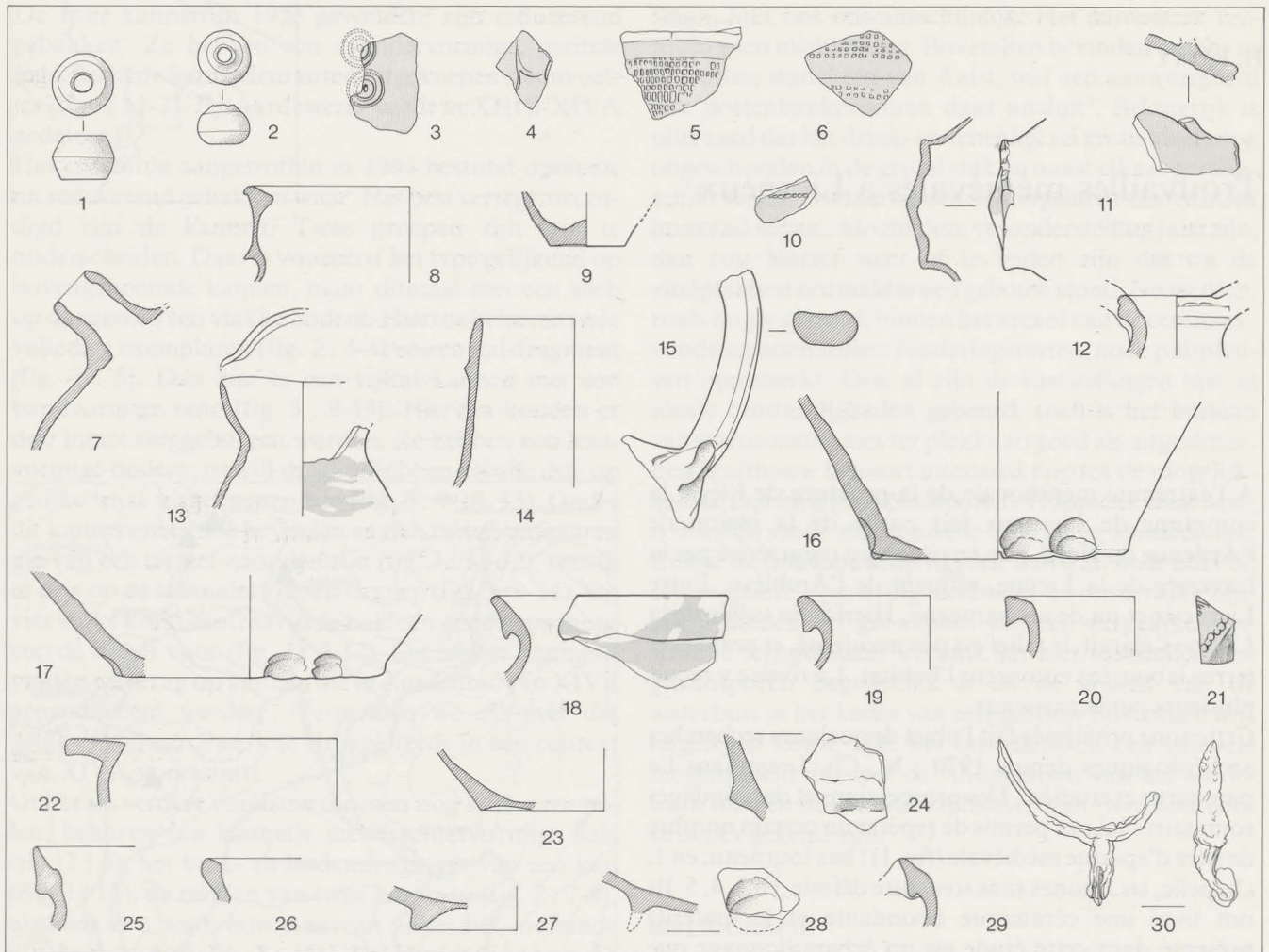
1 Localisation des sites médiévaux de Lierneux.

- 4 Fragment de panse avec décor d'un ruban plastique ; terre rosâtre, glaçure verte. Borremans & Warginaire 1966, 24, fig. 8, A3/b, 1.
- 5 Fragment de bol à rebord plat avec panse décorée à la roulette ; terre rosâtre, glaçure verdâtre. Borremans & Warginaire 1966, 53, fig. 22, A11 a/d, 22.
- 6 Fragment de même type que le n<sup>o</sup> 5.
- 7 Goulot cylindrique en terre rosâtre. Borremans & Warginaire 1966, 53, fig. 22, A11 a/d, 8.
- 8 Fragment de bord en forme de large bandeau en terre blanchâtre. Borremans & Warginaire 1966, 62, fig. 27, A36/d, 4.

Période II : 1175 - 1225 :

- 9 Fond d'une petite cruche en terre rosâtre. Borremans & Warginaire 1966, 29, fig. 10, A4/b, 6b : période IIa.





2 Matériel provenant de Lierneux. Ech. 1/3.

10 Fragment décoré d'une rangée à la roulette ; terre rosâtre, glaçure jaune verdâtre. Borremans & Warginaire 1966, 50, fig. 21, A9/c, 3 : période IIb.

Période IIIa : 1225 - 1300 :

11 Fragments de panse d'un tonnelet (extrémités) ; terre rosâtre, glaçure jaune brunâtre. Borremans & Warginaire 1966, 65, fig. 28, A47/2/c, 1.

12 Goulot à deux anses provenant d'un tonnelet ; terre blanchâtre, légères traces de glaçure verte sous la lèvre. Borremans & Warginaire 1966, 65, fig. 28, A47/2/c, 1.

13 Col et bord d'une cruche à bec ; terre brun rougeâtre, glaçure brune violacée. Borremans & Warginaire 1966, 30, fig. 11, A4a/c, 6.

Période IIIb : 1300 - 1350 :

14 et 15 : Fragments de col et anse de section ovale d'une cruche en terre gris brun, rougeâtre. Borremans & Warginaire 1966, 60, fig. 26, A35b/c, 9 ou 13.

Périodes diverses :

16 Fragment de base avec double pincée ; terre beige, glaçure jaunâtre : période III ou IV d'Andenne (1225 - 1350 ou 1350 - 1375).

17 Fragment de base avec double pincée ; terre gris brun. Même type que le fragment n° 16.

18 Fragment de bord en terre jaunâtre, glaçure jaune sale ; peut-être de la période I d'Andenne.

19 Fragment de bord en terre grise, surcuite. Peut-être Borremans & Warginaire 1966, 43, fig. 13, A4d/b, 29 : période IIIa (1300-1350).

20 Fragment de bord en terre blanchâtre.

*Grès de Siegburg*

21 Fragment décoré comme dans Reineking - von Bock 1971, n° 232 : première moitié du XVIIe siècle.

2 Site de la chapelle d'Odrimont (fig. 2 : 22-23)

Il occupe le lieu-dit *Champ-Saint-Symètre*. Des sondages y ont été faits en 1972-73<sup>3</sup>.

22 Fragment de bord en céramique d'Andenne : terre blanchâtre, glaçure jaune. Borremans & Warginaire 1966, 32, fig. 12, A4b/c, 4 : période IV, 1350 - 1375.

3 Leestmans 1975a.

23 Fragment de base en terre blanc jaunâtre, céramique d'Andenne.

3 Site au lieu-dit *Pré-Saint-Symètre* (fig. 2 : 24)

24 Fragment de base délimité par un ruban appliqué en céramique d'Andenne ; terre rose beige, glaçure orange brunâtre. Borremans & Warginaire 1966, 70, fig. 31, A57/b, 12 : période I, fin du XI siècle - 1175.

4 Site au lieu-dit *Saceu* (fig. 2 : 25-28)

25 Fragment de bord en terre blanche ; céramique d'Andenne, période I ou II (fin XIe siècle - 1175 - 1225).

26 Fragment de bord en terre grise, céramique d'Andenne.

27 Fragment de base avec une pincée ; terre blanche, glaçure jaune ; céramique d'Andenne.

28 Fragment de base en terre rosâtre, glaçure brun noir.

5 Site au nord de Hierlot (fig. 2 : 29-30)

29 Fragment de bord d'une cruche à anses ; terre beige, quelques traces de glaçure brune. Céramique d'Andenne<sup>4</sup>.

30 Fragment d'éperon à roulette en fer. Il peut se comparer aux premiers types en usage dès le début du XIVe siècle et dont la forme évolue au XVe : Ward Perkins 1967, 103-105.

Il est intéressant de constater que les différents tessons examinés appartiennent à la céramique d'Andenne dont on situe la production du XIe siècle au milieu de la seconde moitié du XIVe siècle<sup>5</sup>. Cette étude nous fait connaître, pour cette région, une période d'occupation assez bien définie<sup>6</sup>. Cependant cette chronologie relativement précise s'applique essentiellement aux sites du bas fourneau *d'Ecdoval* et à celui de la chapelle d'Odrimont, où des sondages ont été pratiqués. Il faut émettre des réserves pour les autres sites non explorés et pour lesquels les données sont partielles.

4 Cette forme est peut-être à comparer à Van de Konijnenburg 1984, 60, fig. 14, 2.

5 Nous remercions vivement M. A. Matthys, chef de travaux au Service national des Fouilles, qui nous a conseillée pour cette étude de matériel.

6 Le contexte archéologique de ces découvertes et la présentation des sites de la région feront l'objet d'un article qui paraîtra dans *Glain et Salm, Haute Ardenne* 24, 1986.

#### BIBLIOGRAPHIE

BORREMANS R. & WARGINIAIRE R. 1966 : *La céramique d'Andenne. Recherches de 1956-1965*, Rotterdam.

LEESTMANS CH. 1975a : Découverte d'une tombe médiévale à Odrimont, *Glain et Salm, Haute Ardenne* 2, 55-56.

LEESTMANS CH. 1975b : Sondages à Ecdoval, *Glain et Salm, Haute Ardenne* 2, 57-58.

REINEKING-VON BOCK G. 1971 : *Steinzeug*, Kataloge des Kunstgewerbemuseums Köln 4, Köln.

VAN DE KONIJNENBURG R. 1984 : *Het archeologisch bodemonderzoek van de abdijkerksite te Sint-Truiden*, Tongeren.

WARD PERKINS J.B. 1967 : *Medieval Catalogue*, London (rééd. de 1954).