

## CÉRAMIQUE MÉDIÉVALE A TOURNAI

Les fouilles de MM. M. Amand et H. Lambert à Tournai, rue de la Tête d'Or, en 1974/75 permirent la découverte de vestiges gallo-romains, médiévaux et modernes (cf. p. 76-79). C'est un dépotoir contenant un abondant matériel médiéval qui fait l'objet ici d'une étude sommaire. Le dépotoir d'une largeur minimale de 3,80 m et de 0,80 m de profondeur (cf. fig. 46: coupe AB, G) avait été perturbé par une excavation destinée à contenir une citerne (coupe AB, B et E) mais les fouilleurs ont encore pu recueillir un large échantillonnage de céramique provenant soit de la poche encore *in situ*, soit des remblais enlevés au dépotoir.

La céramique grise est encore très abondante, ce qui situe la découverte avant le milieu du XV<sup>e</sup> siècle; par contre l'absence de pots globulaires, si communs dans la cuisine médiévale, est l'indice d'une chronologie postérieure au milieu du XIV<sup>e</sup> siècle. Cette datation large est confirmée et précisée par le matériel datable (fig. 80-83). La céramique grise comprend des vases à provisions (1-2), terrines (3-4), tèles (5), pots (7-8), pots à goulot tubulaire (9), pots à décor de rosettes (6-10), cruches (11-16), lampes (17), couvre-feux (18-19), baquets (20) pour lesquels une datation dans la seconde moitié voire la fin du XIV<sup>e</sup> siècle doit convenir (1).

La terre cuite rouge forme un groupe homogène de chronologie identique, où se retrouvent: assiettes (21), plats à piédouche (22), terrines (23-27, 29), bouteilles (28), casseroles (30), poêles (31), cruches (32-33), tripodes (34), tirelires (35), gourdes (36), lampes (37), plats à poisson (38-39). Les grès de Siegburg sont très abondants (44-47) et les écuelles (45) et surtout les gobelets (46) sont fort bien représentés. Ceci nous situe, vu le contexte, au début du XV<sup>e</sup> siècle.

Quelques grès de Raeren (40, 48, 49) semblent aberrants dans l'ensemble mais ils peuvent provenir des couches supérieures de la fin XV<sup>e</sup>-XVI<sup>e</sup>, perturbées lors du creusement de la citerne.

La découverte de Tournai nous apporte quelques formes, jusqu'à présent rares, comme les vases à décor de barbotine blanche, (41-43), voire inconnues dans nos régions, telle une série remarquable de chaufferettes en terre cuite rouge glaçurée, revêtues, pour la plupart, d'un engobe blanc à l'extérieur. Ces objets sont visiblement copiés de prototypes en métal; on y retrouve des bords crénelés, des percements circulaires (50) ou triangulaires (51, 52, 53), ou encore des trèfles (58). Certains sont parfois abondamment décorés d'animaux en relief aux coloris vifs (54, 55, 56) ou d'un simulacre de texte (60). Les prototypes de métal sont datés, en général, entre 1430-1530 (2).

<sup>1</sup> J. A. TRIMPE-BURGER, Ceramiek uit de bloeitijd van Aardenburg (13de en 14de eeuw), *Berichten R.O.B.* 12-13, 1962-1963, D 11 (n° 5), D 3 (n° 9), C 2 (n° 16), D 6 (n° 33), C 4 (n° 38), D 17 (n° 63), C 4 (n° 66); ID., Aardenburgse pottenbakkerswaar, *Med. Vrienden v. de Ned. Ceramiek*, 1974, fig. 7b.

<sup>2</sup> J. M. LEWIS, Some Types of Metal Chafing-dish, *The Antiquaries Journal* LIII, 1973, 62.




Fig. 80. — Terre cuite grise (1-13). (Ech.: 1/4).

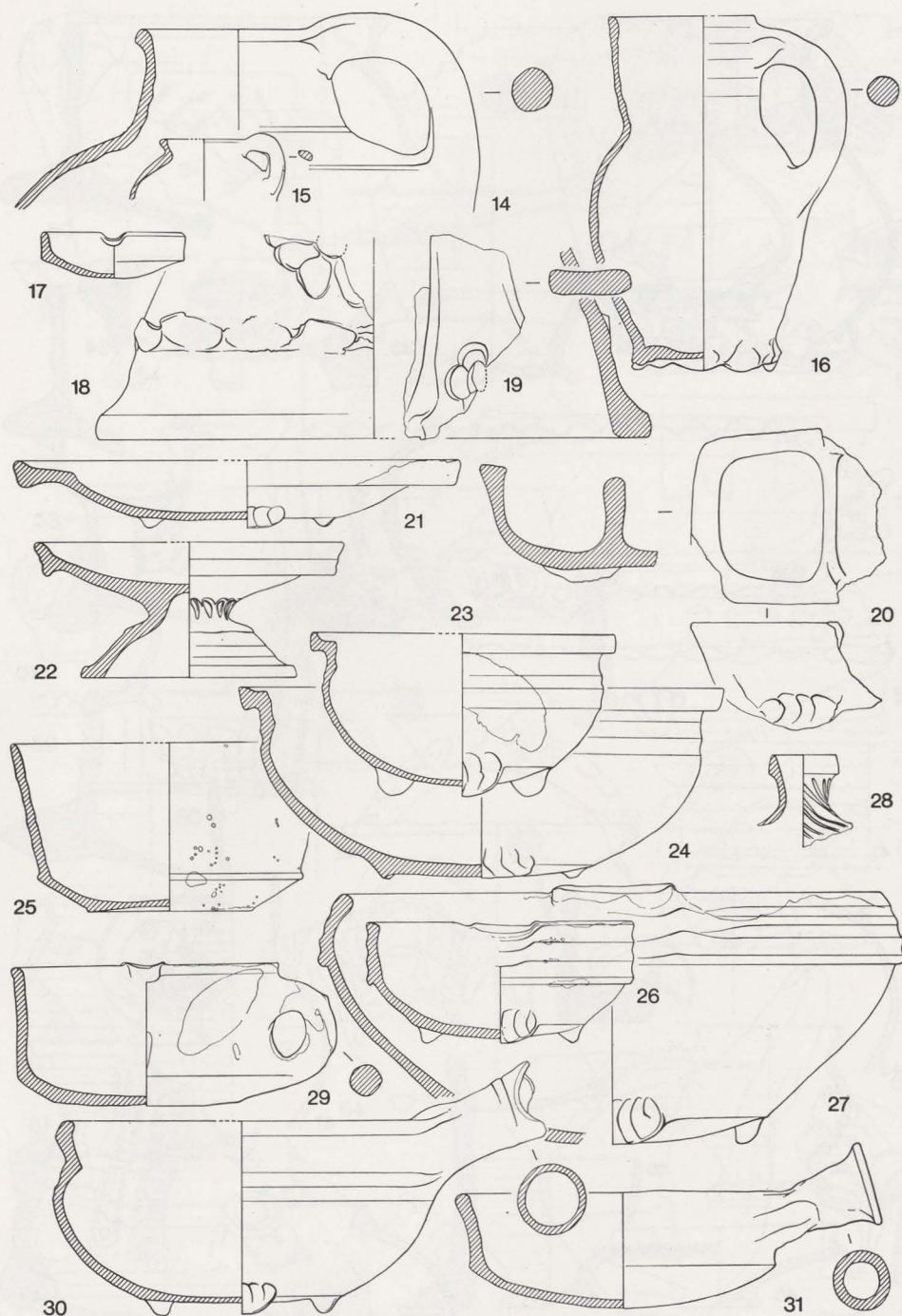


Fig. 81. — Terre cuite grise (14-20), terre cuite rouge (21-31). (Ech. : 1/4).

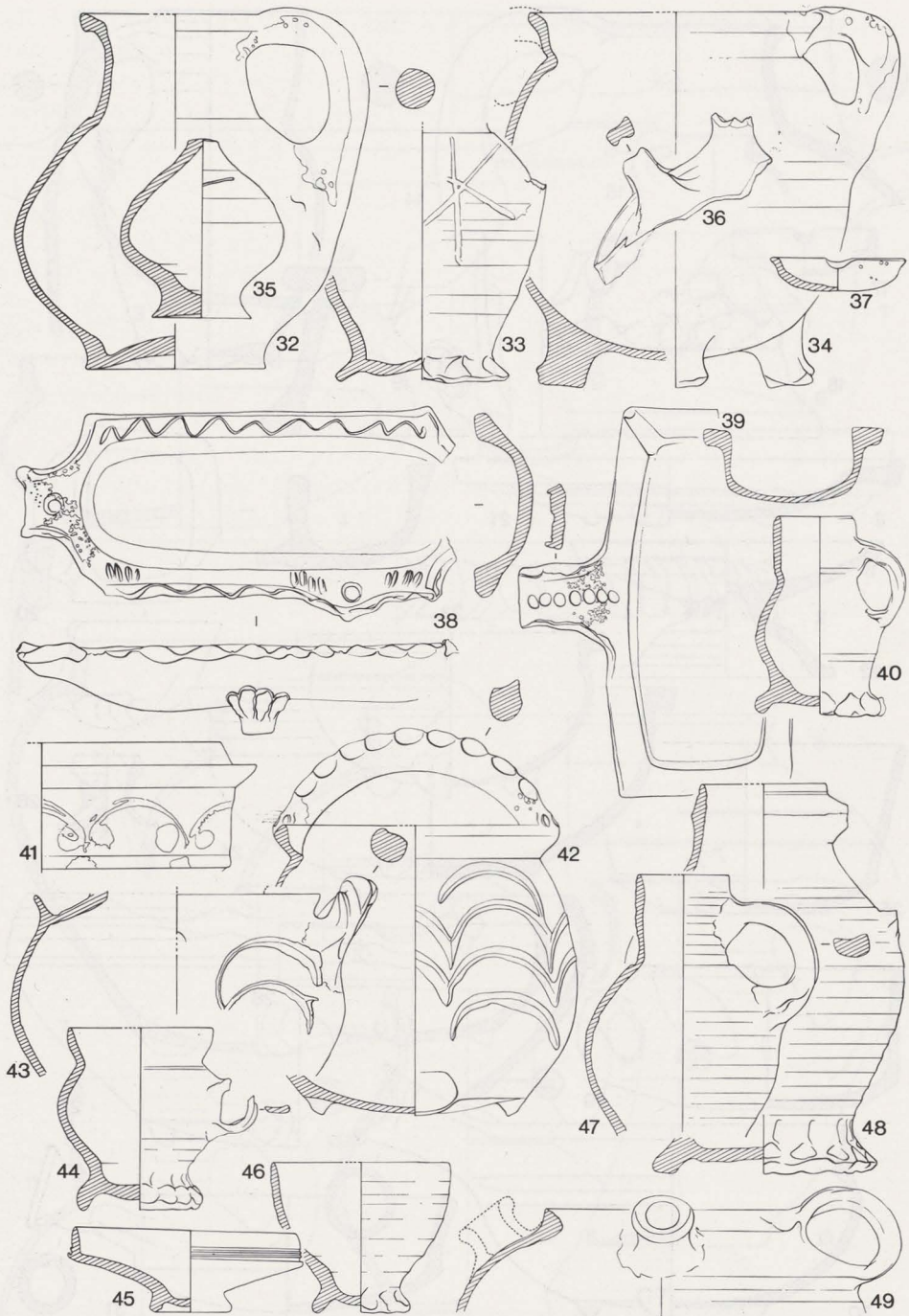


Fig. 82. — Terre cuite rouge (32-37), terre cuite blanche (36), grès (44-49); (Ech.: 1/4); terre cuite rouge (38-39); (Ech.: 1/8).

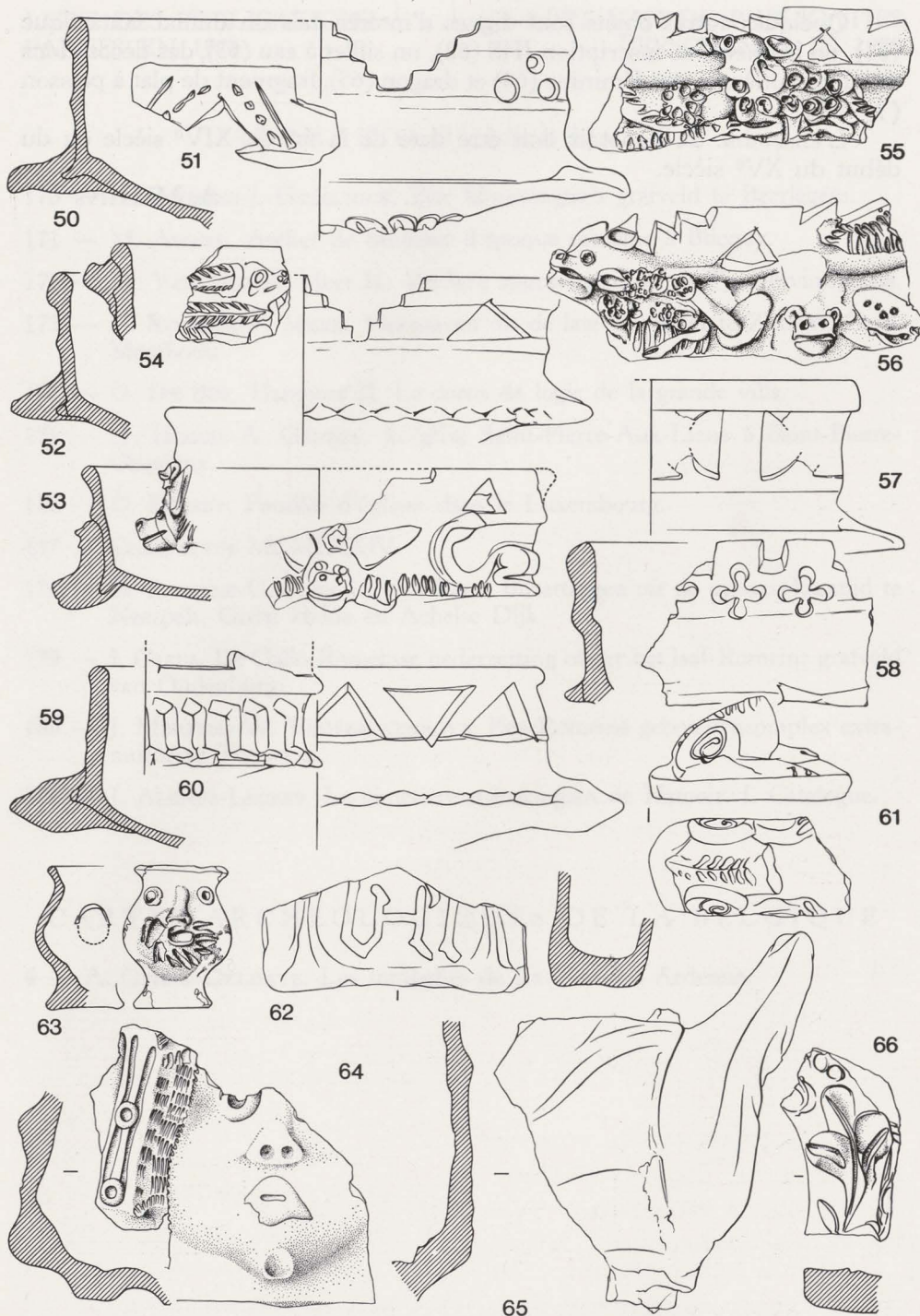



Fig. 83. — Terre cuite rouge (50-66). (Ech. : 1/3).

Quelques autres objets sont dignes d'intérêt, tels un animal fantastique (61), un baquet avec inscription IHS (62), un sifflet à eau (63), des décorations de tuiles faïtières : tête féminine (64) et dragon (65), fragment de plat à poisson (?) (66).

L'ensemble du dépotoir doit être daté de la fin du XIV<sup>e</sup> siècle ou du début du XV<sup>e</sup> siècle.

A. MATTHYS



ARCHAEOLOGIA BELGICA

- 170 — H. ROOSENS-J. GYSELINCK, Een Merovingisch grafveld te Beerlegem.  
171 — M. AMAND, Atelier de bronzier d'époque romaine à Blicquy.  
172 — FR. VAN NOTEN, Meer II: Verdere opgravingen op de Tjongervindplaats.  
173 — H. ROOSENS-F. MEEX, Vlakgraven uit de late Bronstijd te Zittaart, Gem. Meerhout.  
174 — G. DE BOE, Haccourt II. Le corps de logis de la grande villa.  
175 — G. HOSSEY-A. GEUBEL, L'église Saint-Pierre-Aux-Liens à Saint-Pierre-Chevigny.  
176 — G. HOSSEY, Fouilles d'églises dans le Luxembourg.  
177 — CONSPECTUS MCMLXXIV.  
178 — H. ROOSENS-G. BEEX-L. VAN IMPE, Bijzettingen uit de urnenveldentijd te Neerpelt, Grote Heide en Achelse Dijk.  
179 — I. CREUS, De Gallo-Romeinse nederzetting onder het laat-Romeins grafveld van Oudenburg.  
180 — J. MERTENS-W. VANVINCKENROYE, Een Romeins gebouwencomplex extramuros te Tongeren.  
181 — J. ALENUS-LECERF, Le cimetière mérovingien de Hamoir. I. Catalogue.

CARTES ARCHEOLOGIQUES DE LA BELGIQUE

- 4 — A. CAHEN-DELHAYE, Les tombelles de La Tène en Ardenne.

## TABLE DES FIGURES

## LIJST DER AFBEELDINGEN

- Fig. 1. Meer II: twee gereconstrueerde werktuigen.
- Fig. 2. Meer II: algemeen opgravingsplan.
- Fig. 3. Spiennes: plan topographique du plateau, montrant les fossés néolithiques et les tranchées de fouilles.
- Fig. 4. Spiennes: coupe parallèle à la voie ferrée et vue de la contre-coupe à 17,50 m.
- Fig. 5. Spiennes: coupe de la tranchée 3.
- Fig. 6. Spiennes: bois de cerf utilisés.
- Fig. 7. Spiennes: coupe du fossé intérieur et céramique.
- Fig. 8. Spiennes: céramique de l'âge du bronze.
- Fig. 9. Spiennes: silex des niveaux 2, 3 et 4.
- Fig. 10. Loenhout: uittreksel uit het kadasterplan (*Grote en Kleine Tommelberg*, toestand 1971 — vóór de ruilverkaveling).
- Fig. 11. Loenhout-*Grote Tommelberg*: selectie uit de archieffoto's.
- Fig. 12. Loenhout: vondsten van de *Grote Tommelberg*.
- Fig. 13. Kimmelberg: noord-zuiddoorsnede door het woningsspoor.
- Fig. 14. Kimmelberg: beschilderde keramiek en bronzen sierelement.
- Fig. 15. Kimmelberg: oostprofiel K 70-71-73 (*partim*).
- Fig. 16. Dranouter: de heuvel vanuit het noordoosten.
- Fig. 17. Dranouter: situatieplan.
- Fig. 18. Dranouter: west-oostdoorsnede met grondplan van de kuil.
- Fig. 19. Dranouter: situatieplan van de sleuven.
- Fig. 20. Longlier: carte de situation de l'habitat et des sites de tombelles avoisinants, ayant fait l'objet d'une fouille.
- Fig. 21. Longlier: le dépôt culturel.
- Fig. 22. Orgeo: vue du fond de la tombe.
- Fig. 23. Orgeo: plan de la tombe.
- Fig. 24. Léglise: le coutelas et ses deux anneaux de suspension, lors de sa découverte.
- Fig. 25. Léglise: le coutelas et son fourreau.
- Fig. 26. Léglise: détail du fourreau.
- Fig. 27. Salm-Château: carte de situation et plan général de la fortification.
- Fig. 28. Salm-Château: coupe au travers du rempart et du fossé. Vues de la levée et de la coupe A-B.
- Fig. 29. Cherain: vues des deux fossés et des deux levées barrant l'éperon.
- Fig. 30. Cherain: cinq fibules recueillies dans le dépôt.



- Fig. 31. Caster: doorsnede en plan van de toegangsweg.
- Fig. 32. Caster: profiel en plan van de wal in de zuidwesthoek van de omheining.
- Fig. 33. Caster: profiel doorheen de wal in de zuidwesthoek van de omheining.
- Fig. 34. Caster: Jahrringbreiten von Eichenhölzern, Ausschnitt 150 bis 50 v. Chr. aus Kanne und aus Maastricht.
- Fig. 35. Pommerœul: plan sommaire du secteur fouillé.
- Fig. 36. Pommerœul: vue partielle du débarcadère.
- Fig. 37. Pommerœul: pirogue.
- Fig. 38. Pommerœul: chaland.
- Fig. 39. Maaseik: voorwerpen uit graven in laat La Tène-traditie.
- Fig. 40. Maaseik: graf 123.
- Fig. 41. Maaseik: kenmerkend aardewerk uit Romeinse graven.
- Fig. 42. Maaseik: leeuwekoppen op Drag. 45.
- Fig. 43. Wyompont: situation topographique.
- Fig. 44. Wyompont: plan général des substructions.
- Fig. 45. Tournai: plan de fouilles.
- Fig. 46. Tournai: coupes.
- Fig. 47. Ophoven: het grafveld in zijn omgeving.
- Fig. 48. Ophoven: plan van het grafveld.
- Fig. 49. Ophoven: de inhoud van enkele graven.
- Fig. 50. Ophoven: het paardegraf nr. 55.
- Fig. 51. Ophoven: zilvermunt uit graf nr. 14.
- Fig. 52. Brecht: aardewerk uit het Merovingisch grafveld op de Eindhovenakker.
- Fig. 53. Brecht: wapens uit het Merovingisch grafveld op de Eindhovenakker.
- Fig. 54. Rosmeer: plattegrond en inhoud van graf 115.
- Fig. 55. Ciney: coupe stratigraphique.
- Fig. 56. Ciney: matériel archéologique; tessons gallo-romains.
- Fig. 57. Ciney: plan de fouilles.
- Fig. 58. Tohogne: plan général de l'église et des emplacements fouillés en 1970 et en 1975.
- Fig. 59. Tohogne: l'édicule souterrain.
- Fig. 60. Moorsel: situatiekaart.
- Fig. 61. Moorsel: samengesteld profiel.
- Fig. 62. Moorsel: aardewerk uit motgracht.
- Fig. 63. Beveren: samengestelde noord-zuid- en west-oostprofielen.
- Fig. 64. Beveren: de opgravingen 1974-1975 op het motteplateau.
- Fig. 65. Beveren: de noordoosthoek van de donjon.

- Fig. 66. Beveren: de noordwesthoek van de donjon.
- Fig. 67. Klein-Sinaai: opgravingsplan.
- Fig. 68. Chassepierre: situation topographique.
- Fig. 69. Chassepierre: plan cadastral et situation des vestiges découverts.
- Fig. 70. Chassepierre: plan général des fouilles.
- Fig. 71. Chassepierre: plans de fouilles: courtine septentrionale et cave.
- Fig. 72. Chassepierre - Azy: situation topographique.
- Fig. 73. Chassepierre - Azy: plan cadastral.
- Fig. 74. Chassepierre - Azy: plan de fouilles.
- Fig. 75. Chassepierre - Azy: relevé hypsométrique et plan de fouilles.
- Fig. 76. Chassepierre - Azy: matériel archéologique.
- Fig. 77. Cugnon: situation topographique.
- Fig. 78. Cugnon: plan cadastral.
- Fig. 79. Cugnon: levé hypsométrique et plan des tranchées.
- Fig. 80. Tournai: terre cuite grise.
- Fig. 81. Tournai: terre cuite grise et terre cuite rouge.
- Fig. 82. Tournai: terre cuite rouge, terre cuite blanche et grès.
- Fig. 83. Tournai: terre cuite rouge.

TABLE DES MATIERES — INHOUDSTAFEL

J. Alenus-Lecerf, Sondages dans l'église Saint-Martin de Tohogne	95
M. Amand-H. Lambert, Bâtiments et fosses d'époque romaine à Tournai . . . . .	76
A. Cahen-Delhayé, Eperon barré à Cherain-Brisy . . . . .	49
A. Cahen-Delhayé, Habitat de La Tène I à Longlier-Massul . . .	34
A. Cahen-Delhayé, Sondages dans la fortification de Salm-Château (Vielsalm) . . . . .	44
A. Cahen-Delhayé, Tombelle de La Tène I à Orgeo-Nevraumont	37
A. Cahen-Delhayé - J. Jaume, Coutelas de La Tène I dans un fourreau de cuir décoré . . . . .	40
D. Callebaut, Het Hof te Eksel: een middeleeuwse motte te Moorsel	100
M.-H. Corbiau, Construction romaine à Wyompont . . . . .	72
A. De Belie, De Boudeloo-abdij te Klein-Sinaai . . . . .	111
G. De Boe-F. Hubert, Fouilles de sauvetage à Pommerœul . . .	62
J. De Meulemeester, De Singelberg te Beveren-Waas . . . . .	106
E. Hollstein, Dendrochronologische Datierung von Hölzern aus der Wallanlage von Kanne, Caster . . . . .	59
F. Hubert, Atelier de taille du silex de l'âge du bronze à Spiennes	16
F. Hubert, Puits de mines à la tranchée du chemin de fer à Spiennes	9
F. Hubert, Une nouvelle zone minière à Spiennes . . . . .	12
L. Janssen, IJzertijdnederzetting te Rekem . . . . .	52
D. Janssens, Een Gallo-Romeins grafveld en oudere bewoningsresten te Maaseik . . . . .	67
A. Matthys, Céramique médiévale à Tournai . . . . .	129
A. Matthys-G. Hossey, Le camp retranché de „Su Champs” (Cugnon, Morte han) . . . . .	124
A. Matthys-G. Hossey, Le château de Chassepierre . . . . .	114
A. Matthys-G. Hossey, La collégiale Notre-Dame, à Ciney . . .	91
A. Matthys-G. Hossey, La „maison de fief d'Azy” (Chassepierre)	119
H. Roosens, Merovingisch grafveld te Ophoven . . . . .	80

H. Roosens, Nog enige Merovingische graven te Rosmeer . . . . .	89
H. Roosens, De oude versterking te Caster . . . . .	54
A. Van Doorselaer-J. De Meulemeester, De IJzertijdversterking op de Kemmelberg . . . . .	25
A. Van Doorselaer-J. De Meulemeester, Een kunstmatige heuvel te Dranouter (Kemmelberg) . . . . .	29
L. Van Impe, Merovingische grafvondsten in het Kempens Museum te Brecht . . . . .	85
L. Van Impe, De Tommelbergen te Loenhout . . . . .	21
F. Van Noten, Nieuwe opgravingen op de Tjongervindplaats Meer II	5
Liste des publications parues en 1975 — Lijst van de publicaties ver- schenen in 1975 . . . . .	135
Table des figures — Lijst der afbeeldingen . . . . .	136
Table des matières — Inhoudstafel . . . . .	139