



Intern rapport VIOE

Middelburg - Middelburgse Kerkstraat z.n.

**Rapportage**

**Vera Ameels ,  
Opgravingscoördinator Oost-Vlaanderen  
VIOE**

**MIDDELBURG – KERKSTRAAT**  
**2009/223**

**Administratieve fiche van het project**

Opdrachtgever	IMEWO – Brusselse steenweg 199 – 9090 Melle Contactpersoon Koen Vandersnickt - Eandis patrimonium - Bomastraat 11 – 9000 Gent E-mail: koen.vandersnickt@eandis.be
Uitvoerder (bedrijf, instelling, privépersoon)	VIOE
Naam vergunninghouder	Ameels Vera
Beheer en plaats van geregistreerde data en opgravingsdocumentatie	VIOE - Wallestraat 167 – 9700 Oudenaarde
Beheer en plaats van vondsten en monsters	/
Projectcode R-O Vlaanderen	2009/223
Site-naam	09/MiKe
Locatie (provincie, gemeente, deelgemeente, plaats, toponiem, x/y Lambert-coördinaten).	Oost-Vlaanderen – Maldegem – Middelburg Middelburgse Kerkstraat z.n. 83430, 216560
Kadasterperceel (gemeente, afdeling, sectie, perceelsnummer(s) + kaartje)	Maldegem - 4 <sup>de</sup> afd. – sectie B/2 – 226d
Begin- en einddatum van uitvoering van het onderzoek	08/09/2009 (9 u – 11 u )

## Historische en archeologische voorkennis

Zie beschermingsdossier nr DO002307 – Datum Belgisch staatsblad 2006-04-28

Eerder archeologisch onderzoek te in de onmiddellijke nabijheid te Middelburg omhelst ondermeer de site : Middelburg – Bladelinplein-Kerkstraat opgegraven in 2005 door P. Pype & W. De Clercq.

Op de bodemkaart staat de locatie ingekleurd als antropogene bodem.



Fig . 1 : Orthofoto - Aanduiding locatie □

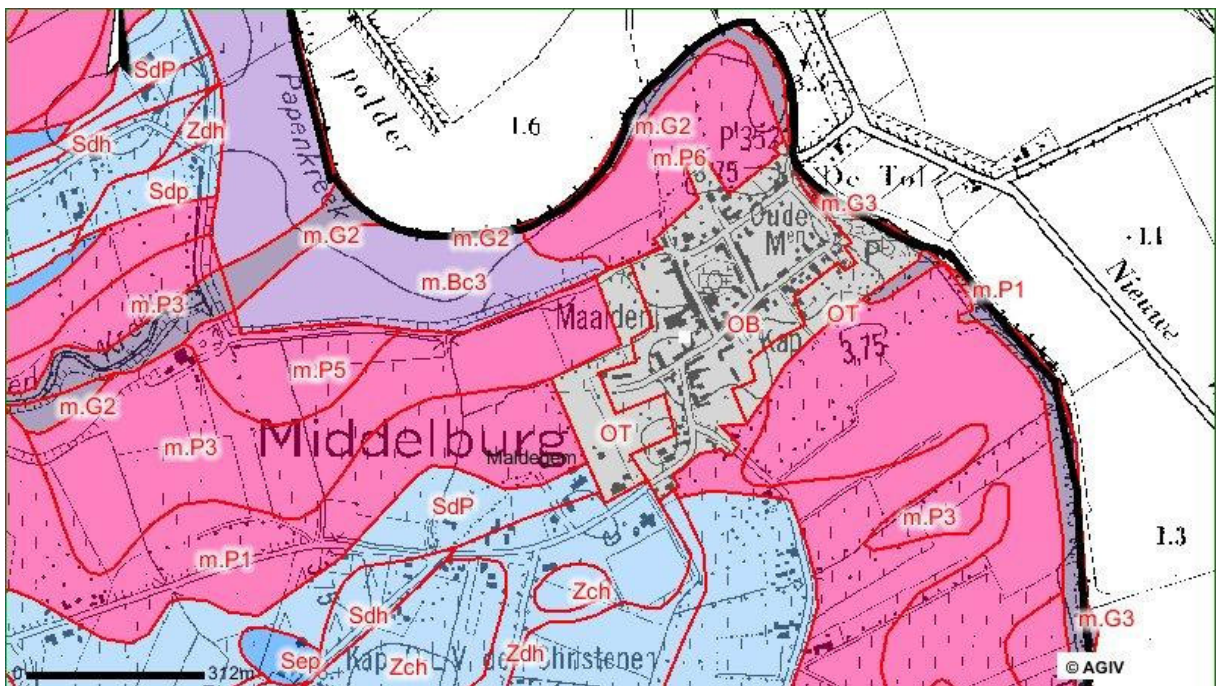


Fig. 2 : Bodemkaart - Aanduiding locatie □

## **Omschrijving van de onderzoeksopdracht**

Onderzoek naar aanleiding van bouwaanvraag door IMEWO in functie van een nieuw te plaatsen elektriciteitscabine nr. 6147.

Daar de locatie gelegen is in een archeologisch beschermd site werd een opvolging van de graafwerkzaamheden geadviseerd.

Het bindend voorwaardelijk gunstig advies door R-O Vlaanderen luidde :

De werken kunnen bijgevolg enkel uitgevoerd worden indien aan volgende voorwaarden wordt voldaan :

1. De graafwerken gebeuren onder toezicht van een archeoloog
2. Deze afgraving moet gebeuren door een kraan met platte bak
3. Tussen het afgraven van de bovenste laag en de verdere werken moet er voldoende tijd voorzien worden voor een grondige prospectie
4. Indien geen relevante archeologische monumenten aangetroffen worden , kunnen de gronden door de voor archeologie bevoegde administratie worden vrijgegeven
5. Indien deze prospectie positief is , moet de bouwheer de noodzakelijke tijd en financiële middelen voor een noodopgraving voorzien.

Het onderzoek had als doel een ongeregistreerde vernieling van archeologische sporen te vermijden.

Het onderzoek kadert in het onderzoek naar middeleeuwse bewoning en activiteiten in de gestichte stad Middelburg

## **Opgravingsstrategie en resultaten.**

Na overleg met bouwheer en uitvoerder werd op 08/08/2009 overgegaan tot het opvolgen van de graafwerken in functie van het plaatsen van de electriciteitscabine (fig. 2a – fig. 2b – fig. 3).

Na het verwijderen van de teelaarde bleek het terrein tot op een diepte van -0,80 m (voorziene uit te graven diepte in functie van de infrastructuurwerken) volledig verstoord (fig. 4 & 5).

Enkel in de zuidoosthoek bevond zich een restant van een eerdere ophoging van het terrein (fig. 6).

De verstoring blijkt van recente datum gezien de talrijk aanwezige fragmenten van plasticen schietkraampijpjes in het grijze losse zand (fig. 7) . Er konden bijgevolg geen relevante archeologische sporen geregistreerd worden in de afgegraven zone. De registratie werd beperkt tot het fotograferen van de afgraving ter staving van de prospectie.

Het ganse perceel lijkt licht opgehoogd.

Er dient opgemerkt te worden dat bij deze afgraving slechts een zeer klein deel van het perceel betrof en dat nergens de moederbodem werd bereikt. Op basis van de resultaten van deze ingreep zijn geen verregaande conclusies te trekken voor de rest van het terrein.

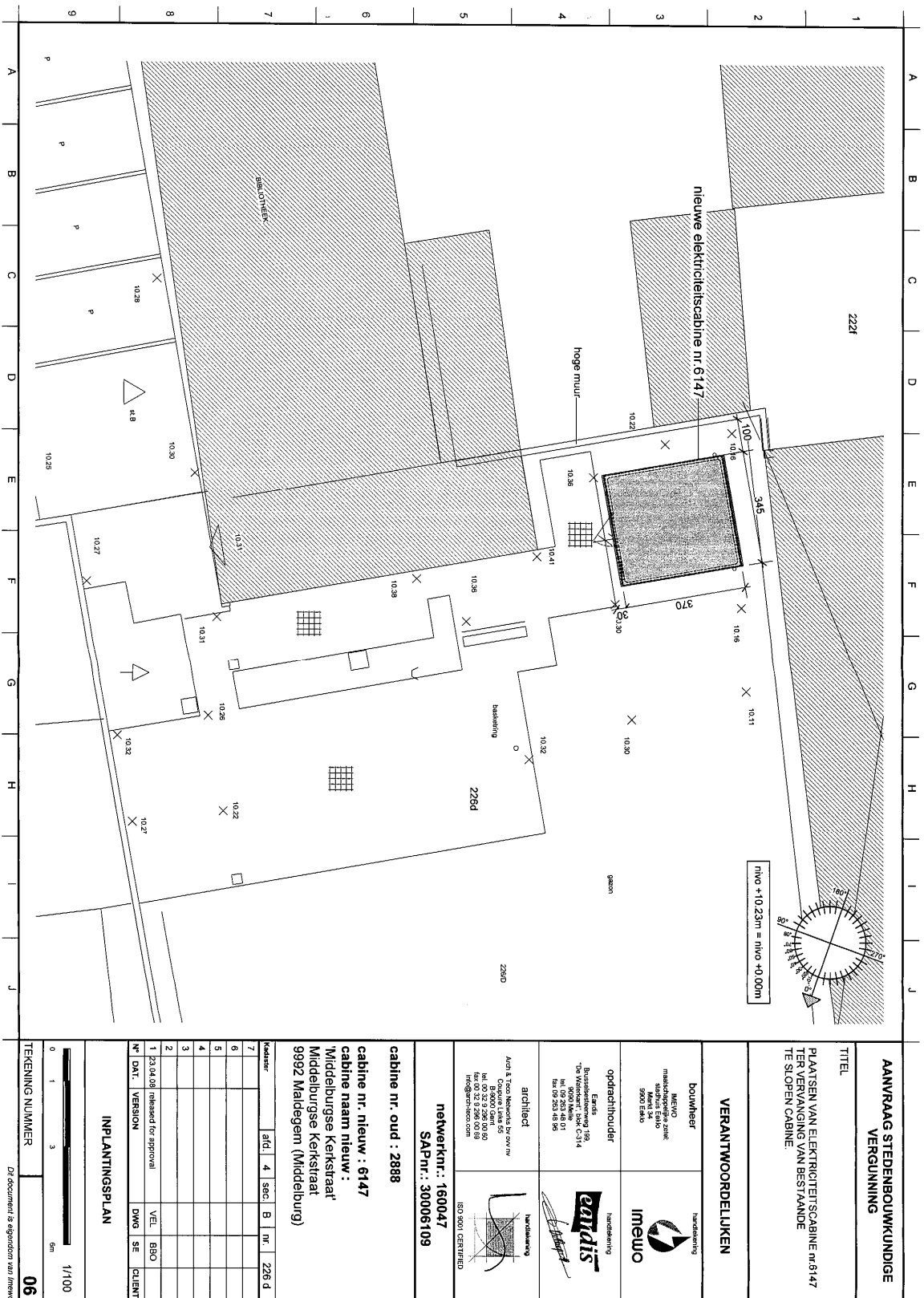
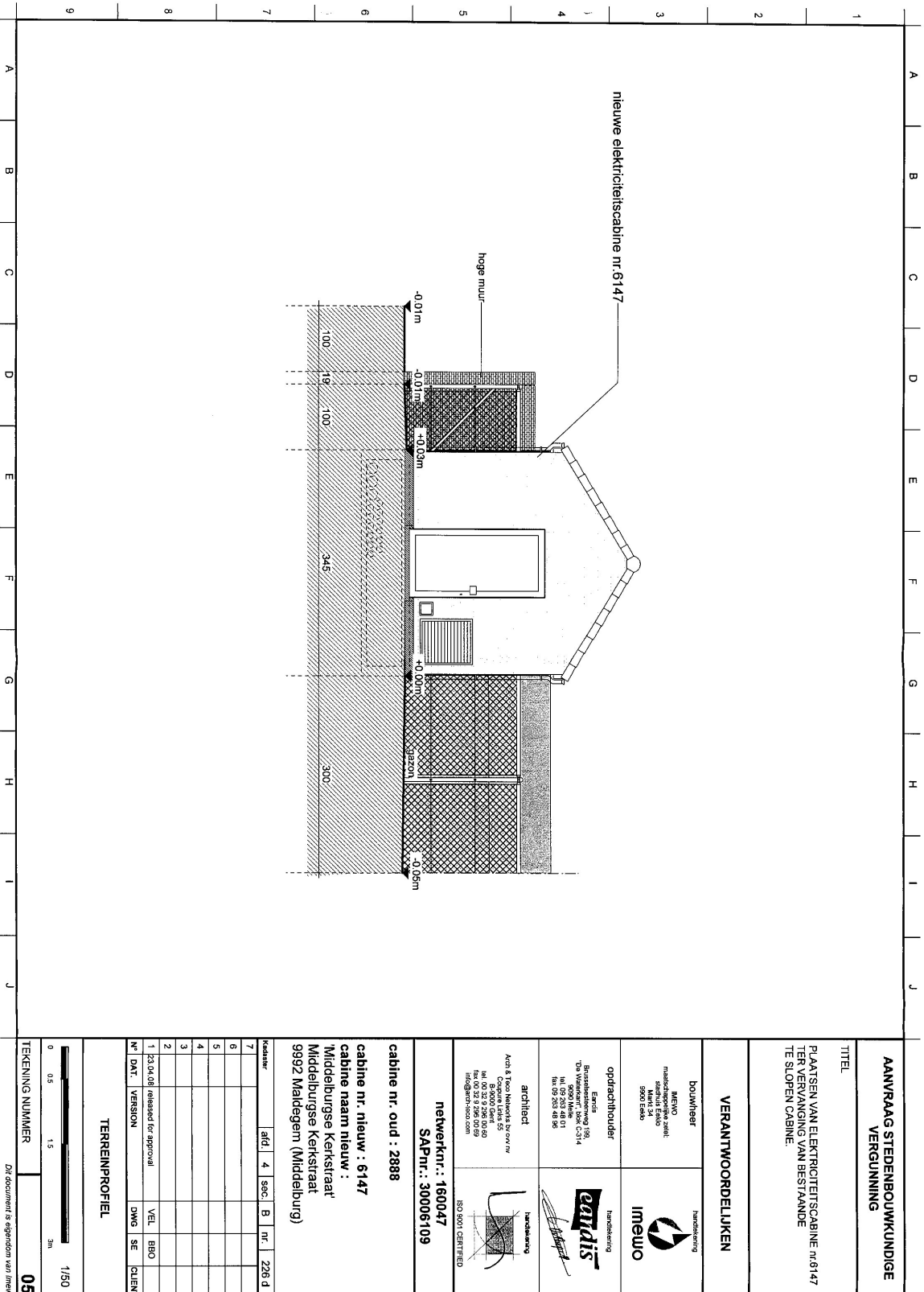


Fig. 2a : Inplanting nieuw te bouwen cabine nr. 6147

F					G					H					I					J																																																																			
 <p style="text-align: center;"><b>inplanting nieuwe elektriciteitscabine nr 6147</b></p>																									<b>AANVRAAG STEDENBOUWKUNDIG VERGUNNING</b>																																																														
																									TITEL					PLAATSEN VAN ELEKTRICITEITSCABINE nr.6147 TER VERVANGING VAN BESTAANDE TE SLOPEN CABINE.																																																									
 <p style="text-align: center;"><b>te verwijderen elektriciteitscabine nr 2888</b></p>																									<b>VERANTWOORDELIJKEN</b>																																																														
																									<b>bouwheer</b> IMEWO maatschappelijke zetel: stadhuis Eeklo Markt 34 9900 Eeklo					<b>handtekening</b>  <b>imewo</b>																																																									
<b>opdrachthouder</b> Eandis Brusselsesteenweg 199 'De Wierkerke', blok C-314 9090 Malde tel. 09 253 48 01 fax 09 253 48 98					<b>handtekening</b>  <b>eandis</b>																																																																																		
<b>architect</b> Arch & Teco Networks bv ovs nv Coupure Links 55 B-9000 Gent tel. 00 32 9 296 00 50 fax 00 32 9 296 00 69 info@arch-teco.com					<b>handtekening</b>  ISO 9001 CERTIFIED																																																																																		
<b>netwerknr.: 160047</b> <b>SAPnr.: 30006109</b>																																																																																							
<b>cabine nr. oud : 2888</b>  <b>cabine nr. nieuw : 6147</b> <b>cabine naam nieuw :</b> <b>'Middelburgse Kerkstraat'</b> <b>Middelburgse Kerkstraat</b> <b>9992 Maldegem (Middelburg)</b>																																																																																							
<table border="1" style="width: 100%; border-collapse: collapse;"> <thead> <tr> <th style="width: 15%;">Kadaster</th> <th style="width: 5%;">afd.</th> <th style="width: 5%;">4</th> <th style="width: 5%;">sec.</th> <th style="width: 5%;">B</th> <th style="width: 5%;">nr.</th> <th style="width: 5%;">22</th> </tr> </thead> <tbody> <tr><td>7</td><td></td><td></td><td></td><td></td><td></td><td></td></tr> <tr><td>6</td><td></td><td></td><td></td><td></td><td></td><td></td></tr> <tr><td>5</td><td></td><td></td><td></td><td></td><td></td><td></td></tr> <tr><td>4</td><td></td><td></td><td></td><td></td><td></td><td></td></tr> <tr><td>3</td><td></td><td></td><td></td><td></td><td></td><td></td></tr> <tr><td>2</td><td></td><td></td><td></td><td></td><td></td><td></td></tr> <tr><td>1</td><td>23.04.08</td><td>released for approval</td><td></td><td>VEL</td><td>BBO</td><td></td></tr> <tr> <th>N°</th> <th>DAT.</th> <th>VERSION</th> <th></th> <th>DWG</th> <th>SE</th> <th>CL</th> </tr> </tbody> </table>																									Kadaster	afd.	4	sec.	B	nr.	22	7							6							5							4							3							2							1	23.04.08	released for approval		VEL	BBO		N°	DAT.	VERSION		DWG	SE	CL
Kadaster	afd.	4	sec.	B	nr.	22																																																																																	
7																																																																																							
6																																																																																							
5																																																																																							
4																																																																																							
3																																																																																							
2																																																																																							
1	23.04.08	released for approval		VEL	BBO																																																																																		
N°	DAT.	VERSION		DWG	SE	CL																																																																																	
<b>FOTO 5-6-7-8</b>																																																																																							
 NO SCAL																																																																																							
TEKENING NUMMER																																																																																							
<small>Dit document is eigendom van /</small>																																																																																							
F					G					H					I					J																																																																			

Fig. 2b : Inplanting nieuw te bouwen cabine nr. 6147

Foto's bij aanvraag stedenbouwkundige vergunning – op deze foto verkeerdelijk te verwijderen cabine nr 2888 aangeduid. Zowel foto 5 als 8 geven inplanting nieuwe electriciteitscabine nr 6147 aan.



**AANVRAAG STEDENBOUWKUNDIGE VERGUNNING**

TITEL  
**PLAATSEN VAN ELEKTRICITEITSCABINE nr.6147 TER VERRANGING VAN BESTAANDE TE SLOPEN CABINE.**

**VERANTWOORDELIJKEN**

**BOUWHEER**  
 MIPRO  
 maatschappelijke ziele  
 stadsplan 2140  
 1900 Eelde

**handtekening**  
**imewo**

**opdrachtgever**  
 Eandrie  
 Brunsbeek 109  
 9900 Mander  
 tel. 05 283 48 96  
 fax. 05 283 48 96

**handtekening**  
**caridis**

**architect**  
 Ach 3 Technisch Bureau BV  
 Compse luis 55  
 tel. 05 280 2411 52  
 fax. 05 28 296 00 69  
 info@ach-3.com

**handtekening**  
 ISO 9001 CERTIFIED

**netwerknr.: 160047**  
**SAPnr.: 30006109**

**cabine nr. oud : 2888**  
**cabine nr. nieuw : 6147**  
**cabine naam nieuw :**  
**'Middelburgse Kerkstraat'**  
**Middelburgse Kerkstraat**  
**9992 Maldegem (Middelburg)**

Kwaliteit	afld	4	sec	B	ntc	228 d
7						
6						
5						
4						
3						
2						
1	23.04.08	released for approval		VEL	BBO	
N°	DATE	VERSION		DWG	SE	CLIENT

**TERREINPROFIEL**



**TEKENING NUMMER 05**

*Dit document is eigendom van Imewo*

Fig. 3 : Doorsnede nieuw te bouwen constructie



Fig. 4 : Afgraven teelaarde



Fig. 5 : ZO hoek met ophoging – en recente verstoring





Fig. 6 : Detail ophoging

In profiel – Ophoging doorsneden door recente vergraving.

De bovenliggende cementlaag is te linken aan de aanleg van een aangrenzend terras.

Het geheel wordt afgedekt door een pakket teelaarde.



Fig. 7 : Detail plastieken schietkraampijpjes in grijs zand.

## Bibliografie

PYPE, P. & DE CLERCQ, W. 2006: Archeologisch onderzoek op het Bladelinplein in Middelburg-in-Vlaanderen (gem. Maldegem) (O.-VI.), *Archaeologia Mediaevalis* 29, 93-96