

Wenduine, Harpoenlaan 2



Rapportage vondstmelding
Wenduine, Harpoenlaan 2

I. Verslaggevers:

*Naam, adres, contactgegevens, functie van de opstellers van het rapport en datum melding.

Marc Dewilde, Stadenstraat 39, 8610 Kortemark
051/61 01 68; 0477/56 04 23; marc.dewilde@rwo.vlaanderen.be
Erfgoedonderzoeker archeologie VIOE

Vaststelling: 07/05/2010; Melding: 07/05/2010; Veldwerk: 12/05/2010 (2010/166)

Verder onderzoek: Afhankelijk van de volgende werken. Misschien dringt een ruiming van de vindplaats zich op.

II. Identificatie

*Een beschrijving van locatie van de site, met de volgende elementen:

Provincie(s): West-Vlaanderen

Gemeente(n): De Haan

Deelgemeenten(n): Wenduine

Coördinaten: X: 60261,61 / Y: 221668,98

Kadastergegevens: De Haan, 3° afd., Sie B, 68/02S

Toponiem(en):

Naam van de site: Harpoenlaan 2

Algemene beschrijving: topografie, bodemkundig, archeologisch; dus een algemene beschrijving van de criteria die voor de afbakening van de site zijn aangewend.

De vindplaats ligt in de hoek van de Harpoenlaan en de Sacristiestraat, net ten zuiden van de kerk (H. Kruisverheffing).

De bodem kan als zware polderklei getypeerd worden

Van de gotische aanleg van de H. Kruisverheffingskerk (2^{de} helft 13^{de} eeuw) zijn enkel een deel van het koor en de onderbouw van de vieringtoren bewaard.

Eerste vermelding van Wenduine: 1180 (voorheen een afhankelijkheid van Uitkerke)

III. Archeologische nota

* Een summiere beschrijving van het onderzoek dat voorafgaand aan het onderzoek op de site werd uitgevoerd.

Voorafgaand onderzoek is (mij) niet bekend.

*De archeologische beschrijving van de site en het onderzoek dat heeft plaatsgevonden: methodiek van het onderzoek en de resultaten. .

Bij het veldwerk werd 1 (min of meer) volledig menselijk skelet geregistreerd, naast 8 skeletdelen. De rupssporen wijzen op aanzienlijke verstoring.

Onder het volledige skelet waren planken van de bodem van de kist merkbaar. De nagels, die in relatie met 2 andere skeletdelen zijn aangetroffen, wijzen evenzeer op kistbegroavingen. De oriëntatie is O-W, met de schedel in het westen.

De resten moeten verbonden worden aan de begraafplaats, die rondom de kerk was gelegen en geruimd (!) is.

De datering is moeilijk, omdat geen bijgiften werden gevonden.

IV Bibliografie

**De referenties van de bronnen die zijn gebruikt.*

V. Trefwoorden

**Aanduiden van trefwoorden voor de datering en identificaties van de site.*

(Post-)Middeleeuws, menselijke resten, begraafplaats

VI. Kaart.

**De kartografische aanduiding van de site.* De minimale vereiste precisie voor deze aanduiding is 1:5.000 (op kadasterkaarten).

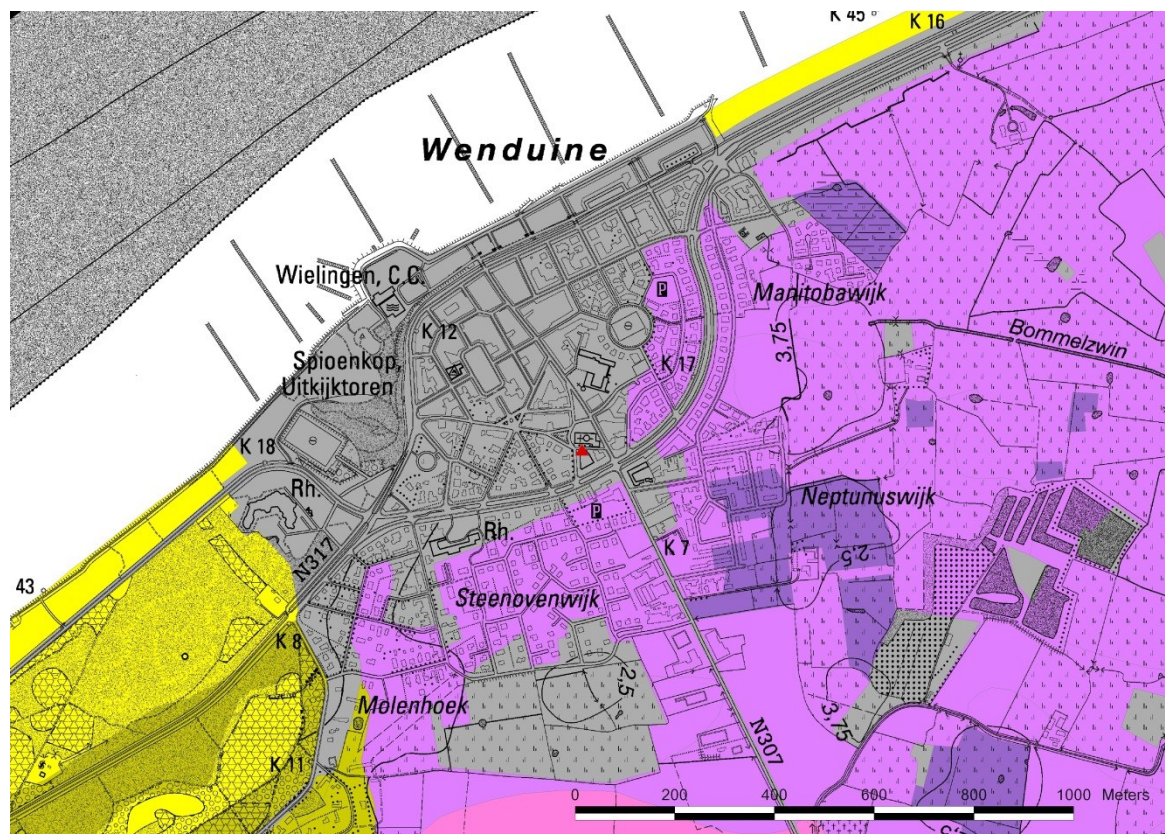


Fig. 1: Situatiekaart (1/16200)



Fig. 2: Bodemkaart (1/1900)

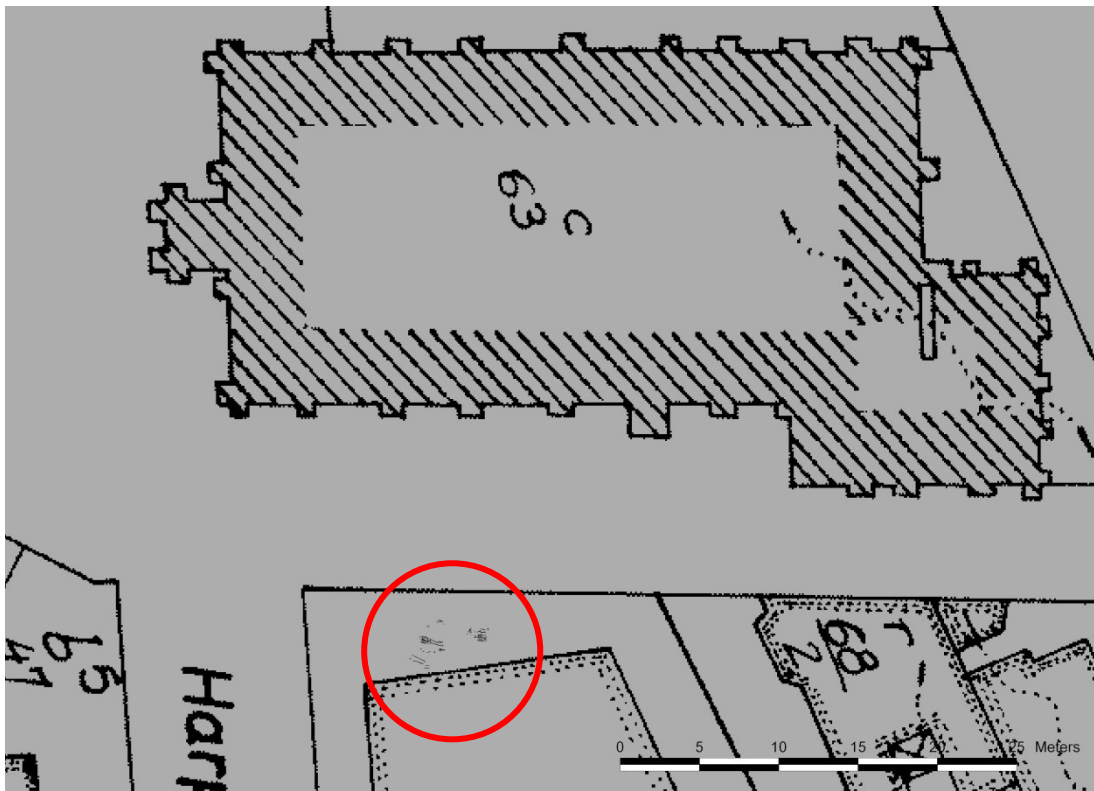


Fig. 3: Kadastrale kaart (1/500)

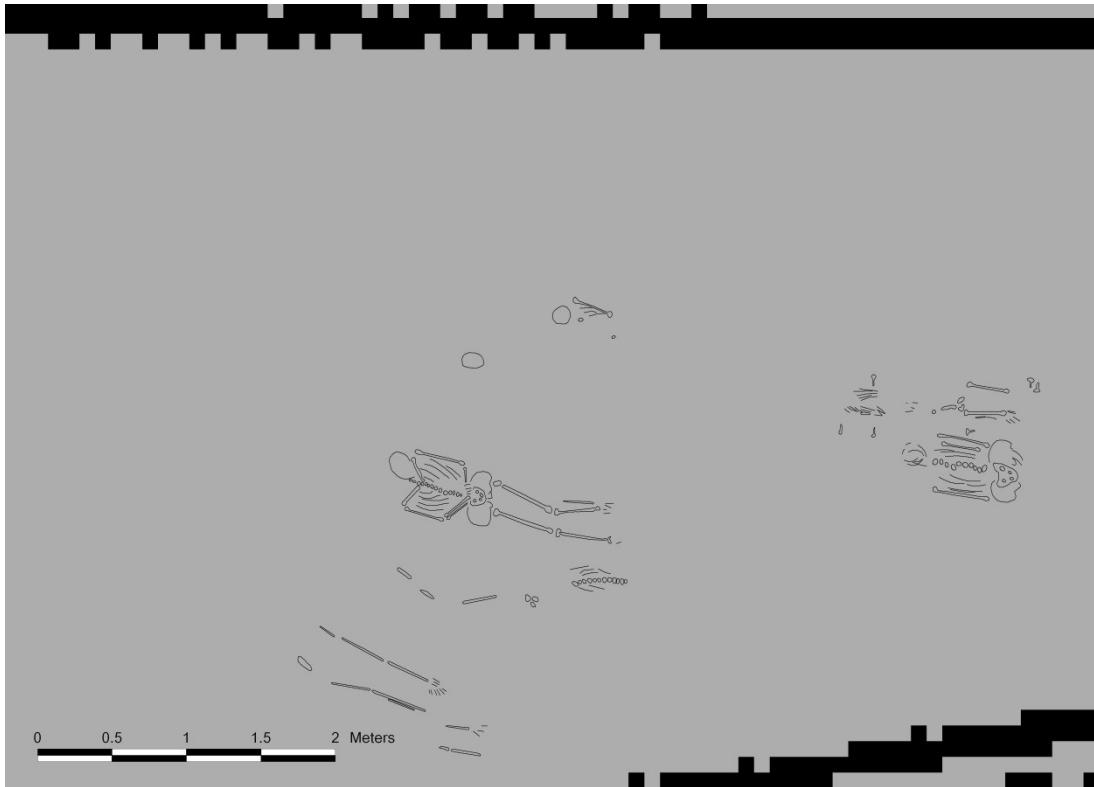


Fig. 4: Overzicht van de sporen (1/53)

VII. Foto's
(optioneel)



Fig. 5: Bouwrijp gemaakt terrein ten zuiden van de kerk.



Fig. 6: Constatatie van menselijke resten



Fig. 7: Overzicht van de skeletresten



Fig. 8: Volledig skelet



Fig. 9: Twee andere skeletdelen
Bij het bovenste voorbeeld zijn nagels aangetroffen.