

2018/29

# Magerhillestraat, Zedelgem

Elisabeth Van Besien



INTERGEMEENTELIJKE DIENST ARCHEOLOGIE  
BRUGGE & OMMELAND

Komvest 45  
8000 Brugge  
T +32 [0]50 44 50 44  
F +32 [0]50 61 63 67  
E [info@raakvlak.be](mailto:info@raakvlak.be)  
[www raakvlak.be](http://www.raakvlak.be)

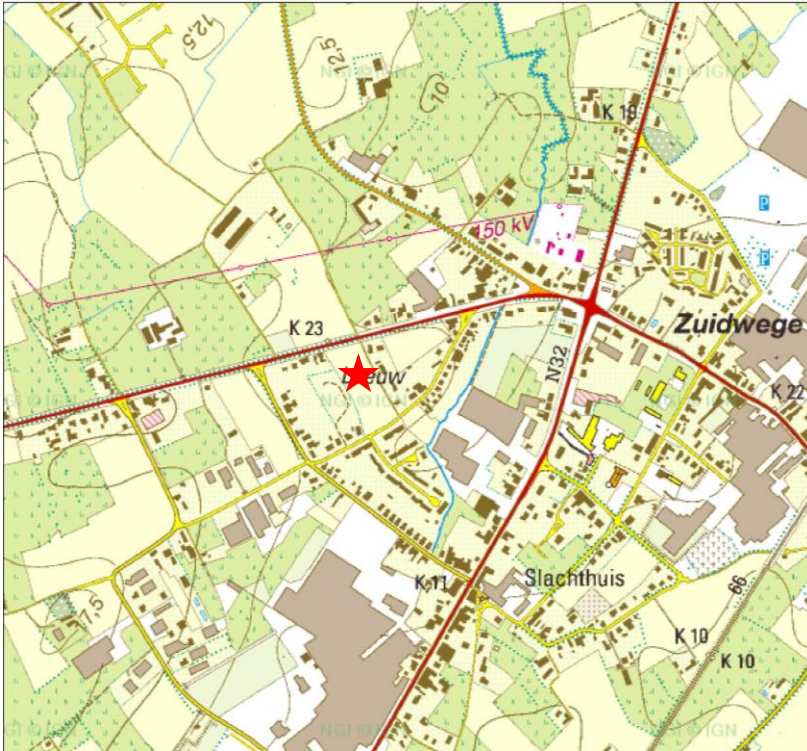
Zedelgem, Magerhillestraat

Dossiernr. 2010/381  
Proefonderzoek

Elisabeth Van Besien

## Situering van het projectgebied

Naar aanleiding van een nieuwe verkaveling tussen de Magerhillestraat en de Brugsestraat in Zedelgem werd in samenspraak met de WVI een archeologisch proefonderzoek uitgevoerd. Het terrein was tot dan in gebruik als akkerland. Het betreft de percelen nrs. 225b en 223a in afdeling 1, sectie D.



1 Lokalisatie van het te onderzoeken terrein op de topografische kaart (schaal 1:10.000).



2 Lokalisatie van het te onderzoeken terrein op de orthofoto.



## Het onderzoek

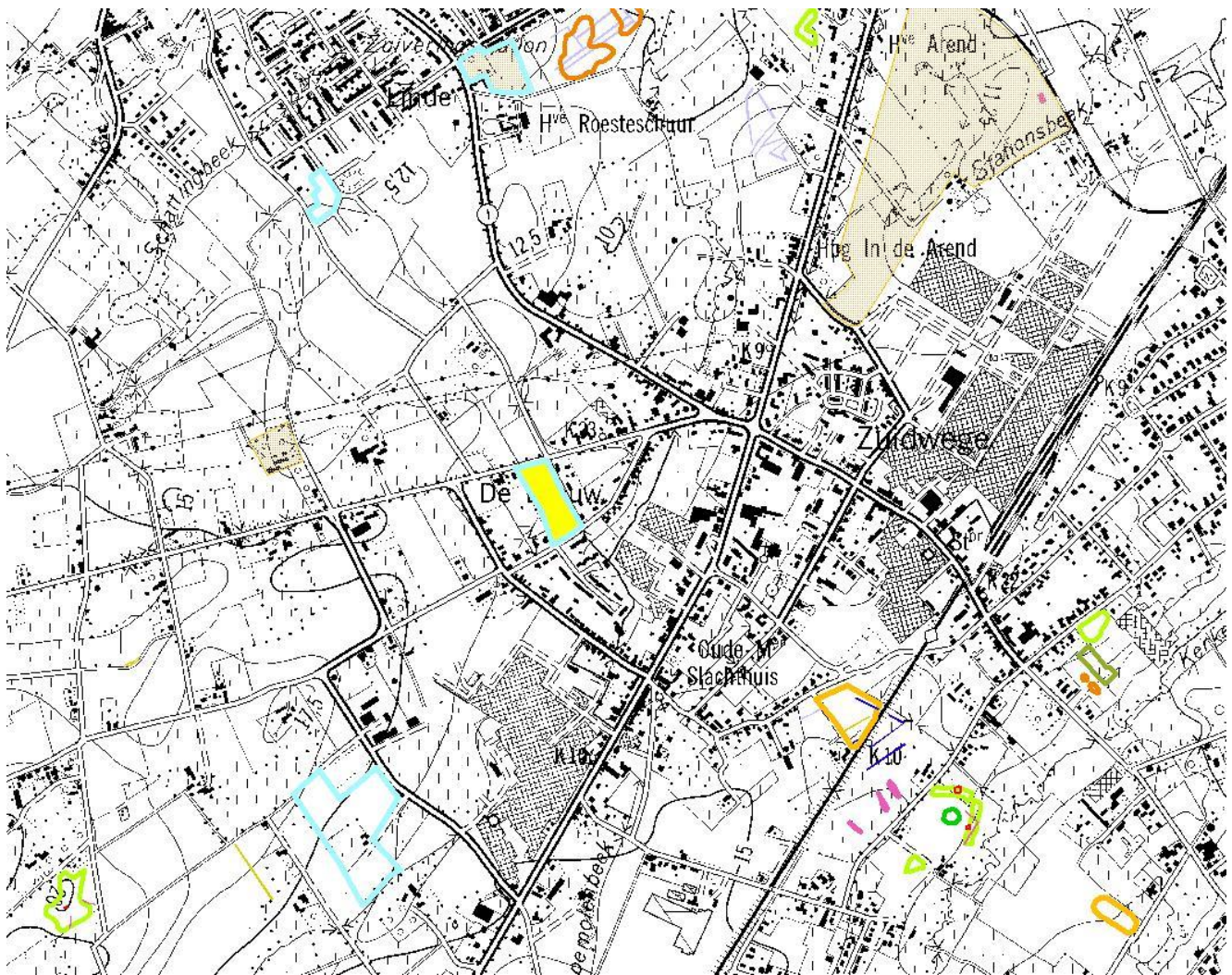
De proefsleuven werden continu getrokken van de Magerhillestraat naar de Brugsestraat toe.

Het doel van het onderzoek was het inventariseren en waarderen van potentiële archeologische resten, die door de geplande werken zullen worden verstoord of verdwijnen. Deze resultaten worden geëvalueerd teneinde het voordien ongekende, archeologisch potentieel in de bodem vast te stellen en indien nodig een vervolgonderzoek in de vorm van een opgraving aan te bevelen.

## Historische achtergrond

Er zijn geen historische gegevens beschikbaar voor dit terrein.

In de ruime omgeving zijn wel relatief veel sporen herkend op de luchtfoto's van de UGent (zie figuur 3).



3 Lokalisatie van het te onderzoeken terrein op de topografische kaart met aanduiding van sporen vanuit de luchtfotografie.



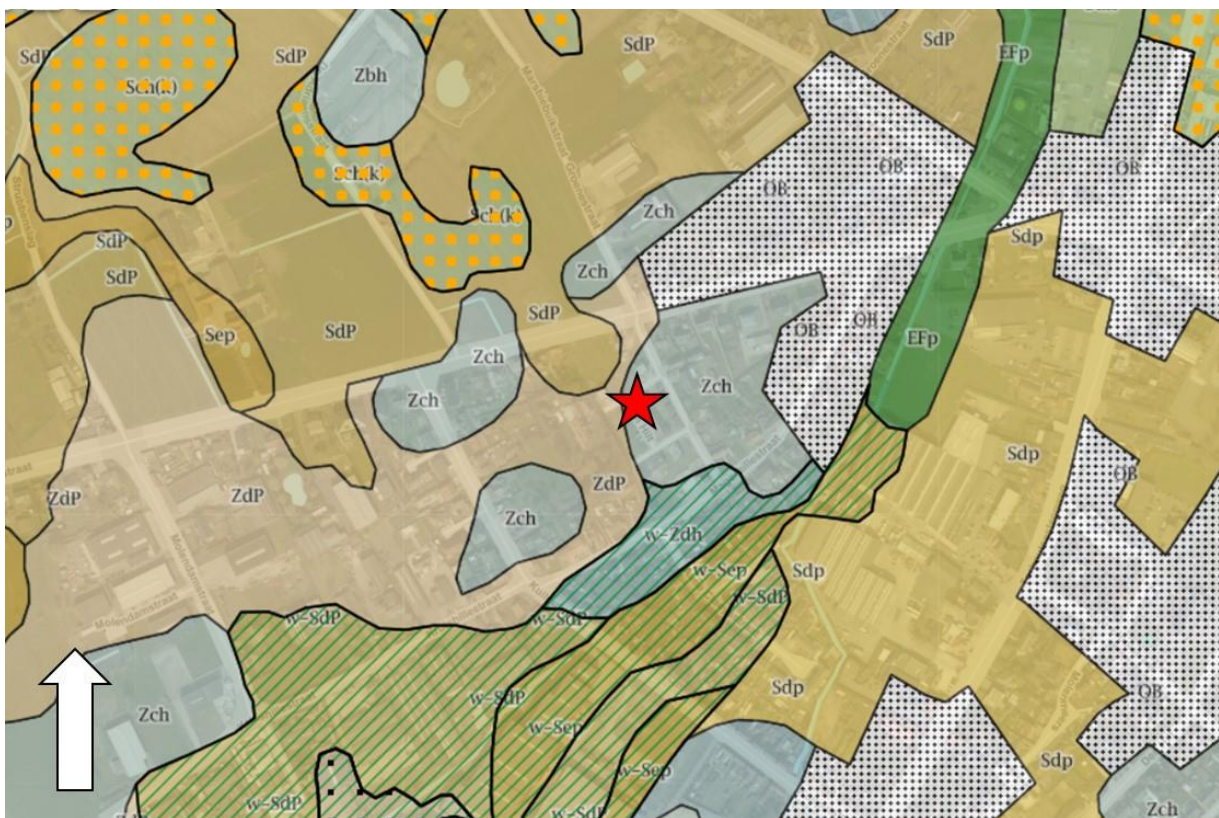
## Bodemkundige achtergrond

Op deze locatie bevindt het pleistocene zand zich op min 70 tot min 40cm onder het maaiveld. Er bevindt zich een kleiige lens centraal over het terrein.

Het perceel die onderzocht werd tijdens de Belgische bodemkartering in de periode 1951-1952 en gereviseerd in de periode 1957-1958, werd gekarteerd als Zch of ZdP bodems. In de nabije omgeving vinden wij eveneens gronden gekarteerd als w-Zdh, SdP en OB (bebouwde kom). Op iets verdere afstand in oostelijke richting vinden wij kleiige alluviale bodems gekarteerd als EFp (tabel 1).

Tabel 1: Beknopte beschrijving van de bodemtypes aanwezig in de buurt van het studiegebied

Code	Betekenis
Zch	Matig droge zandige bodems met verbrokkelde humus en/of ijzer B horizont (Postpodzolen)
ZdP	Matig natte zandige bodems met niet bepaalde profielontwikkeling of zonder profielontwikkeling
w-Zdh	Matig natte zandige bodems met verbrokkelde humus en/of ijzer B horizont (Postpodzolen), klei-zandsubstraat op geringe of matige diepte
SdP	Idem als ZdP, maar de textuurklasse is lemig zand
EFp	Natte tot zeer natte kleiige gronden zonder profielontwikkeling (alluviale en colluviale bodems)



4 Detail van de Belgische bodemkaart. Het onderzocht perceel is aangeduid met een rode ster.

## Onderzoeksresultaten

Behalve twee recente grachten die dwars over het terrein (Brugsestraat naar Magerhillestraat) liepen, zijn er geen archeologisch relevante sporen aangetroffen. Het terrein was sterk verstoord door drainagebuizen.



#### 4 Terreinopname

##### **Besluit**

De waarnemingen zijn niet van die aard om een verdere opgraving te verantwoorden. Er is dus ook geen verder onderzoek gepland. We wensen dan ook voor de verdere werken te verwijzen naar het decreet op de bescherming van het archeologisch patrimonium uit 1993, waarin onder andere de meldingsplicht vermeld staat.